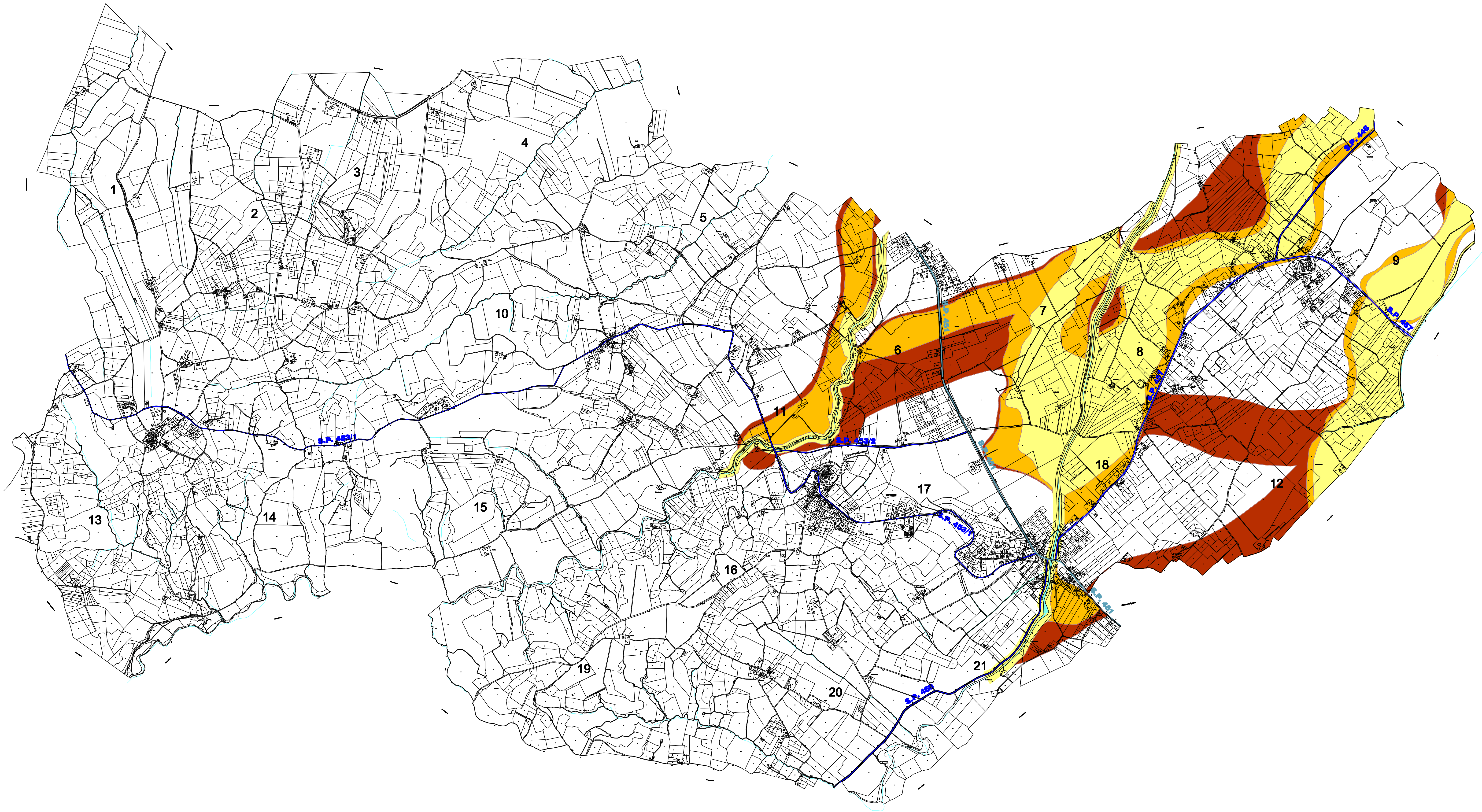
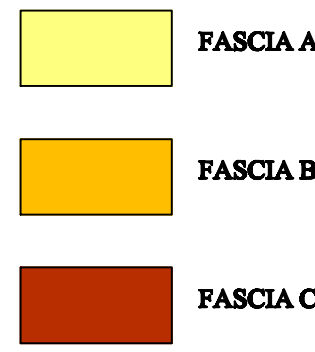


LEGENDA



COMUNE DI CASTEL RITALDI

PIANO REGOLATORE GENERALE

*Piano di Bacino del Fiume Tevere - VI Stralcio
Funzionale P.S.6 - PAI - Primo aggiornamento
(Pubblicato in G.U. n.188 del 12/08/2013)*

Recepimento e trasposizione cartografica limiti fasce
idrauliche

Comune di Castel Ritaldi - AREA TECNICA - Ing. Silvia Falconi

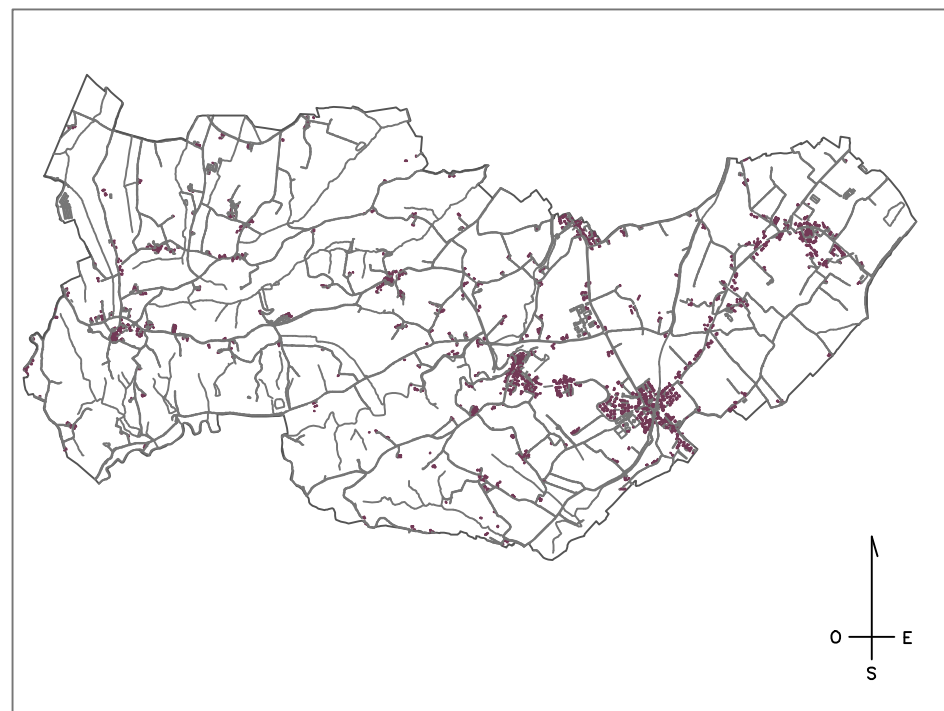


TAVOLA N.

P5/V-1

P.R.G.
PARTE
STRUTTURALE

scala 1:10000

data: gennaio 2014

ing. ing.